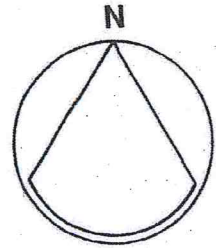
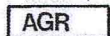













PLAN D'AFFECTATION DES ZONES

1:5000



-  zone agricole
-  zone centre village
-  zone résidentielle à prescriptions spéciales
-  zone résidentielle à faible densité
-  zone d'activité
-  zone d'intérêt général
-  plan d'aménagement de détail obligatoire
-  bâtiment non soumis à l'indice
-  zone de protection des eaux
-  protection des sources
-  forêt, haie, arbre isolé
-  périmètre archéologique



Approuvé par la Direction de l'aménagement, de l'environnement et des constructions

Fribourg, le 20 SEP. 2011

Handwritten signature

Le Conseiller d'Etat, Directeur


Modification

Mise à l'enquête publique du 14.08 au 14.09 1992
 du 10.07.2010 au 09.08.2010 19
 du au 19

Adopté par le Conseil communal le: 16.08.2010

Le Chancelier:

Le Secrétaire Le Syndic



Approuvé par le Conseil d'Etat le:

Voir décision d'appro-
bation de la DAEC du
20 SEP. 2011

Lieu-dit
"Au Bois de Chaux"



bureau d'architecture et d'aménagement
j-f rossier, architecte dipl. epfl-fus
et collaborateurs
en praz ban
1694 VILLARGIROUD tél. (037) 53 1

166 500

165 000

165 500

165 000

552 500

553 000

COMMUNE DE RUE

